
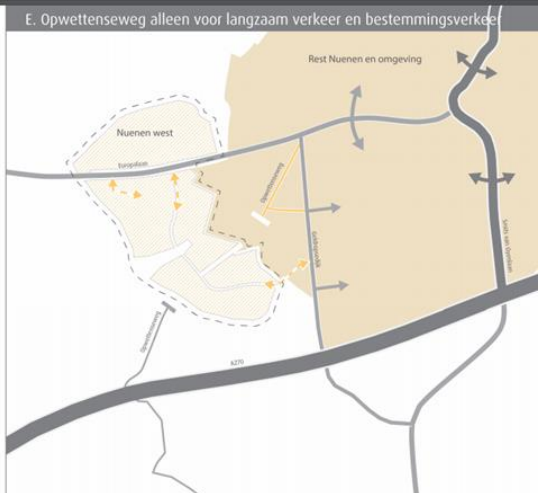

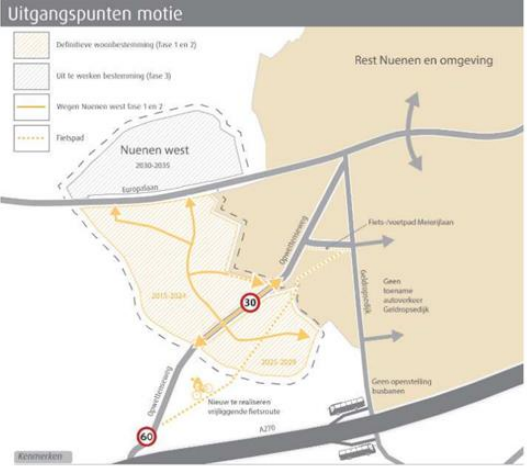
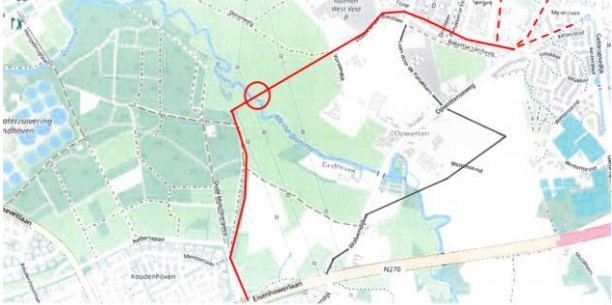

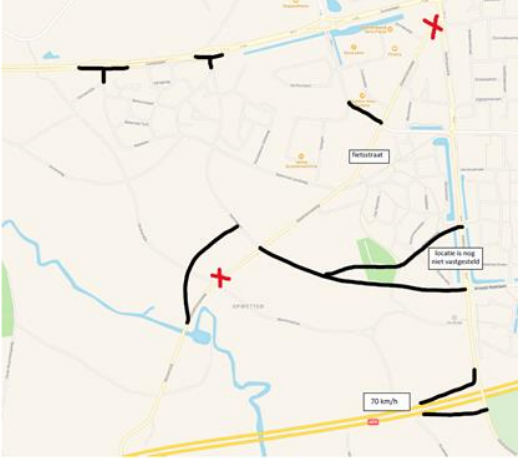




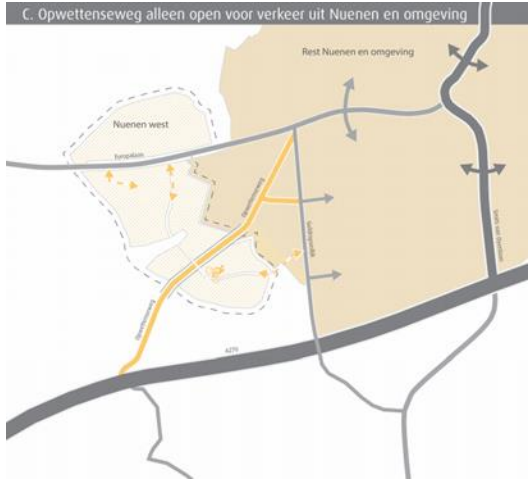
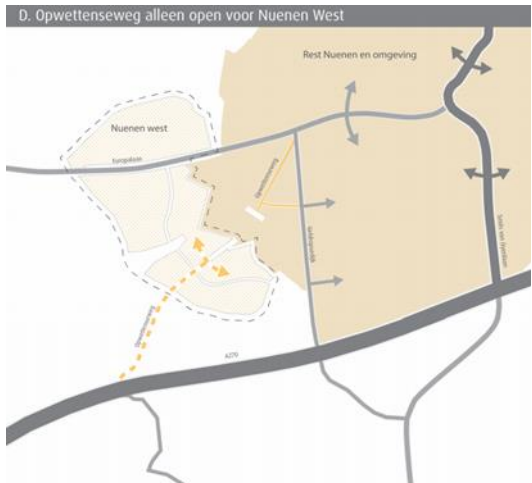
## Bijlage bij memo quick-scan ontsluiting Nuenen West: Oplossingsrichtingen

		Korte toelichting	Herkomst
1	<p><b>Opwettenseweg knippen, fietsstraat</b></p> 	<p><i>Opwettenseweg alleen open voor langzaam verkeer en bestemmingsverkeer</i></p>	<p>Ontwerp Bestemmingsplan herijking 2019</p>
2	<p><b>Opwettenseweg knippen, fietsstraat, verdeling van de wijk</b></p> 	<p><i>Opwettenseweg alleen open voor langzaam verkeer en bestemmingsverkeer.</i>  <i>Verdeling van de wijk Nuenen West zodat verkeer gespreid wordt over verschillende aansluitingen.</i></p> 	<p>In december 2019 gepresenteerd aan de raad</p>

<p><b>3</b></p>	<p><b>Opwettenseweg open voor alle verkeer</b></p> 	<p><i>Opwettenseweg open voor alle verkeer.          Separaat fietspad zuidelijk van de Opwettenseweg.</i></p>	<p>Commissienotitie bij ka-          derstelling Raad</p>
<p><b>4</b></p>	<p><b>Nieuwe zuidelijke ontsluiting en noordelijke fietsroute</b></p> 	<p><i>De Laan door de Panakkers wordt in het zuidelijke deel van Nuenen West via een parallelle verbinding aan de Opwettenseweg zuidelijk van de Dommel aangesloten op de Wolvendijk. De verbinding met Geldropsedijk via Wettenseind blijft mogelijk, maar wordt niet gestimuleerd. Fietsers krijgen een alternatief aangeboden via een noordelijke route door het Dommeldal (fietsroute 1). Maar de route via de Opwettenseweg blijft mogelijk</i></p>	<p>Groep Nuenen-Zuid,          i.h.k.v. dialoog</p>

<p><b>5</b></p>	<p><b>Nieuwe zuidelijke en noordelijke ontsluiting en noordelijke fietsroute</b></p> 	<p><i>Aanvullend op auto ontsluiting 2 wordt in dit voorstel voor verkeer vanuit het noordelijke deel van Nuenen West de mogelijkheid geboden om via een nieuwe verbinding op de Wolvendijk te komen. Ook deze sluit zuidelijk van de Dommel aan op de Wolvendijk.</i></p>	<p>Groep Nuenen-Zuid, i.h.k.v. dialoog</p>
<p><b>6</b></p>	<p><b>Opwettenseweg knippen, nieuwe noordelijke ontsluiting</b></p> 	<p><i>De Opwettenseweg wordt ter hoogte van de aansluiting met de Geldropsedijk én ten noorden van Vorsterdijk geknipt. De Laan door de Panakkers wordt aangesloten op de Geldropsedijk. De exacte locatie is nog niet vastgesteld. Er wordt een verbindingsweg tussen Meierijlaan en Spegelt via het Witte Hondpad gerealiseerd. Er komt een nieuwe verbinding vanaf de Laan door de Panakkers met Opwettenseweg parallel daaraan. (Alleen) indien nodig worden de busbanen opengesteld.</i></p>	<p>Belangengroep Opwettenseweg Veilig, i.h.k.v. dialoog</p>

<p><b>7</b></p>	<p><b>Opwettenseweg deels knippen, nieuwe zuidelijke ontsluiting</b></p> 	<p><i>In deze variant sluit de Laan door de Panakkers met een zuidelijke ontsluitingsboog aan op de Wolvendijk, zuidelijk van de Dommel. De Opwettenseweg wordt ten noorden van de Laan door de Panakkers en ten zuiden van Vorsterdijk afgesloten</i></p>	<p>Fietsersbond, i.h.k.v. dialoog</p>
<p><b>8</b></p>	<p><b>Spitsafsluiting Opwettenseweg</b></p> 	<p><i>Opwettenseweg open voor alle verkeer buiten de spitsperiode. Tijdens de spits alleen toegankelijk voor fietsers en bestemmingsverkeer.</i></p>	<p>Ambtelijk projectteam</p>

<p><b>9</b></p>	<p><b>Opwettenseweg alleen voor doorgaand autoverkeer</b></p> <p>C. Opwettenseweg alleen open voor verkeer uit Nuenen en omgeving</p> 	<p><i>Autoverkeer uit Nuenen West via Europalaan en Geldropse dijk. Opwettenseweg alleen open voor doorgaand autoverkeer door plangebied.</i></p>	<p>Ambtelijk projectteam</p>
<p><b>10</b></p>	<p><b>Opwettenseweg alleen voor autoverkeer uit Nuenen West</b></p> <p>D. Opwettenseweg alleen open voor Nuenen West</p> 	<p><i>Doorgaand autoverkeer rijdt via Europalaan en Geldropse dijk. Opwettenseweg alleen open voor autoverkeer uit Nuenen West.</i></p>	<p>Ambtelijk projectteam</p>